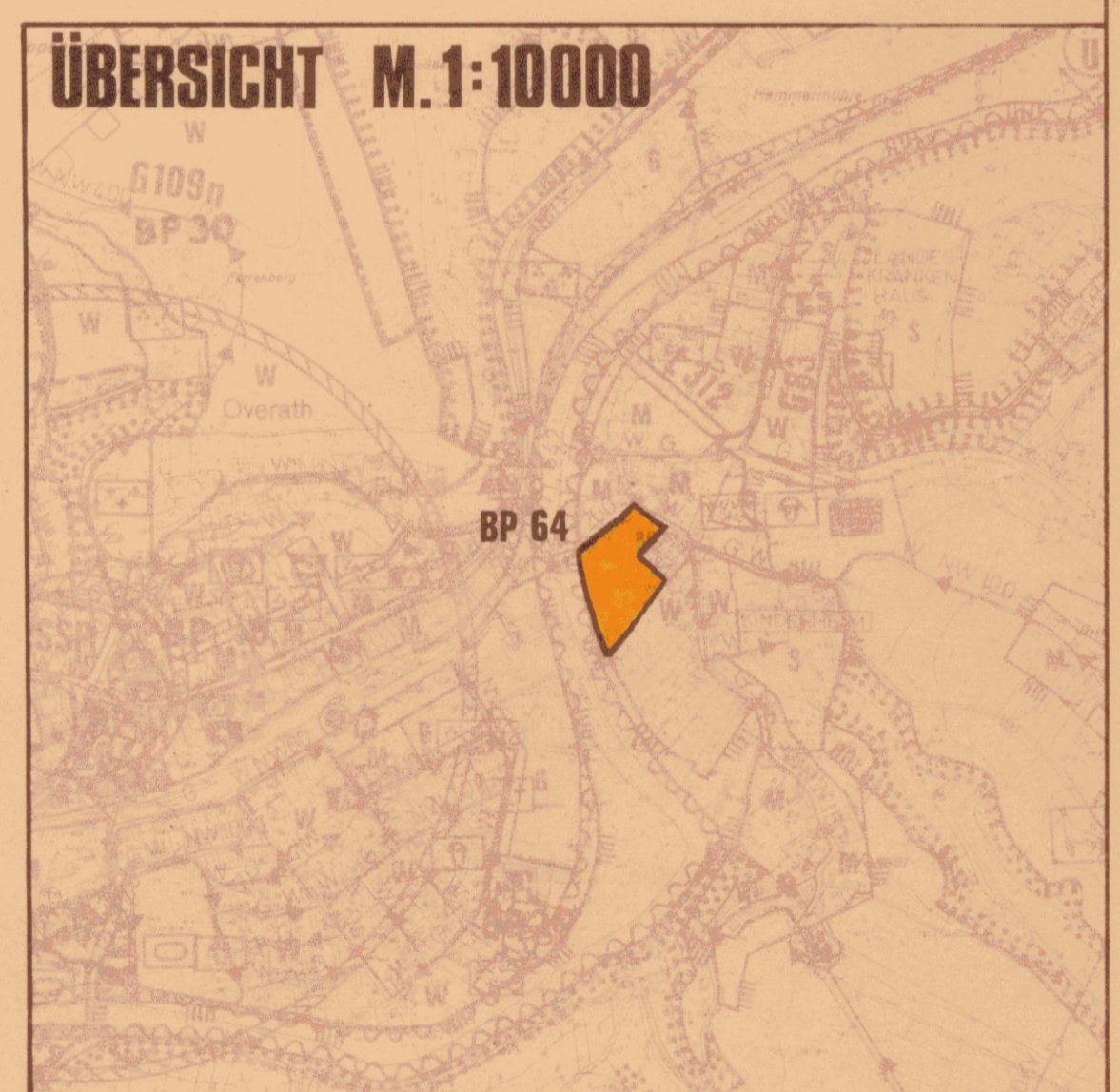
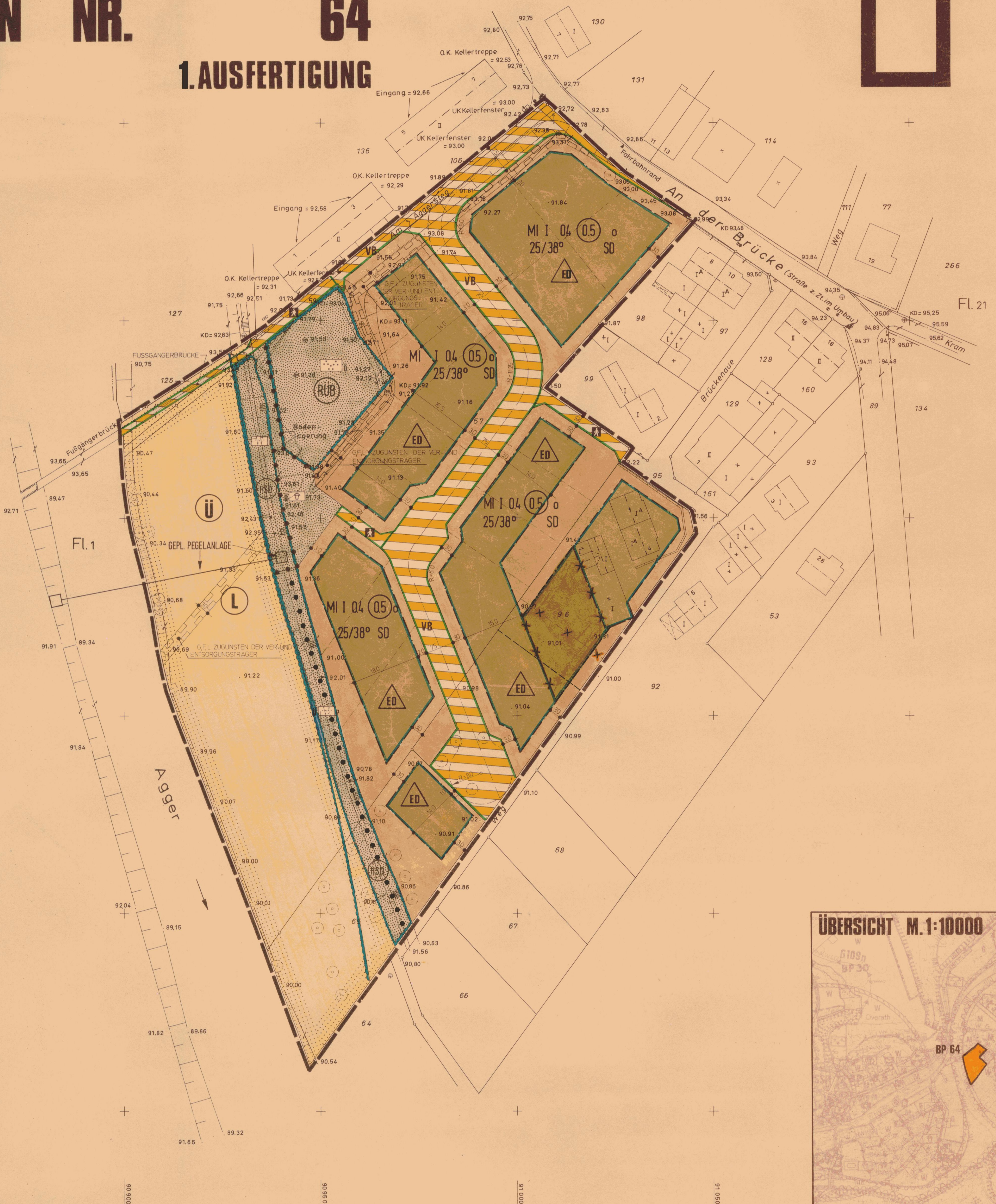



GEMEINDE OVERATH BEBAUUNGSPLAN NR. 64 OVERATH - BRÜCKENAUE - M.1:500 1. AUSFERTIGUNG



Anmerkung:
Höhenaufnahme vom 27.07.1982

GEMARKUNG HEILIGER FLUR 16

Angefertigt im August 1982
A 1

PLANUNTERLAGE	VERFAHREN	ERLÄUTERUNGEN DER PLANUNGSINHALTE	
<p>Die vorliegende Planunterlage ist z.T. eine Abzeichnung -Vergrößerung- der Katasterflurkarte. Die Flurkarte ist entstanden im Jahre 1982 durch Uraufnahme -vereinfachte Teil-Neuvermessung- nach Einwandfreien Fortf. Vermessungen (Nr. 55 FA 111) -nach einer Teilneuvermessung- und -weiter Verwendung von Fortf.-Vermessungen- (Verwachte-Neuvermessung) -nach einer Neuvermessung- gemäss Ordnungsbestimmungen und Vermessungspunktwahlweise.</p> <p>Die vorliegende Planunterlage wurde neu kartiert nach Einwandfreien Fortf. Vermessungen (Nr. 55 FA 111) -nach einer Teilneuvermessung- und -weiter Verwendung von Fortf.-Vermessungen- (Verwachte-Neuvermessung) -nach einer Neuvermessung- gemäss Ordnungsbestimmungen und Vermessungspunktwahlweise.</p> <p>Köln, den 26. August 1982 O. b. Verm. Ing. Zimmermann</p> <p>Köln, den 26. August 1982 O. b. Verm. Ing. Zimmermann</p> <p>Köln, den 16. Dezember 1983 O. b. Verm. Ing. Zimmermann</p>	<p>ENTWURF UND BEARBEITUNG STADTPLANUNG ZIMMERMANN KÖLN O. b. Verm. Ing. Zimmermann</p> <p>Überath, den 10. 6. 1983 GEMEINDEDIREKTOR</p> <p>Überath, den 16. 12. 1983 GEMEINDEDIREKTOR</p> <p>Überath, den 25. 3. 1983 GEMEINDEDIREKTOR</p>	<p>INHALT § 10(1) Nr. 1, 2, 3, 4, 5, 6, 7, 8, 9, 10, 11, 12, 13, 14, 15, 16, 17, 18, 19, 20, 21, 22, 23, 24, 25, 26, 27, 28, 29, 30, 31, 32, 33, 34, 35, 36, 37, 38, 39, 40, 41, 42, 43, 44, 45, 46, 47, 48, 49, 50, 51, 52, 53, 54, 55, 56, 57, 58, 59, 60, 61, 62, 63, 64, 65, 66, 67, 68, 69, 70, 71, 72, 73, 74, 75, 76, 77, 78, 79, 80, 81, 82, 83, 84, 85, 86, 87, 88, 89, 90, 91, 92, 93, 94, 95, 96, 97, 98, 99, 100, 101, 102, 103, 104, 105, 106, 107, 108, 109, 110, 111, 112, 113, 114, 115, 116, 117, 118, 119, 120, 121, 122, 123, 124, 125, 126, 127, 128, 129, 130, 131, 132, 133, 134, 135, 136, 137, 138, 139, 140, 141, 142, 143, 144, 145, 146, 147, 148, 149, 150, 151, 152, 153, 154, 155, 156, 157, 158, 159, 160, 161, 162, 163, 164, 165, 166, 167, 168, 169, 170, 171, 172, 173, 174, 175, 176, 177, 178, 179, 180, 181, 182, 183, 184, 185, 186, 187, 188, 189, 190, 191, 192, 193, 194, 195, 196, 197, 198, 199, 200.</p> <p>BAUWEISE, BAULINIEN, BAUGRENZEN EINZELHÄUSER DOPPELHÄUSER HANDGRUPPEN EINZEL- UND DOPPELHÄUSER FLÄCHEN FÜR DEN GEMEINBEDARF VERSORGENS-, VERWERTUNGS- UND BESEITIGUNGSFLÄCHEN HAUPTVERSORGENS- UND HAUPTABWASSERLEITUNGEN VERKEHRSFLÄCHEN MASS DER BAULICHEN NUTZUNG</p>	<p>SONSTIGE FESTSETZUNGEN UND DARSTELLUNGEN STÄLLEPLATZ SPIELPLATZ PARKANLAGE BAUERKLEINGÄRTEN GRÜNLÄCHEN PFLANZUNGEN FLÄCHEN FÜR DIE LANDWIRTSCHAFT UND DIE FORSTWIRTSCHAFT FLÄCHEN FÜR AUFSCHÜTTUNGEN UND ABRÄUBUNGEN KENNZEICHNUNGEN UND NACHRICHTLICHE ÜBERNAHMEN FESTSETZUNGEN GEM. § 103 BauO NW</p>